




MARKT
GARMISCH-PARTENKIRCHEN
BEBAUUNGSPLAN NR. 19 Ä.

für das Gebiet zwischen Waxenstein-,
Stori- und Rießerseestraße, Gem. Garmisch
- Änderung des Bebauungsplanes Blatt 1 -

Der Markt Garmisch-Partenkirchen erläßt aufgrund §§ 9,10 des Bundes-
baugesetzes (BBauG) vom 23.6.1960 (BGBl. I S. 341), Art. 23 der Ge-
meindeordnung für den Freistaat Bayern (GO) vom 25.1.1952 (BayBG I
S. 461), Art. 107 der Bayer. Bauordnung (BayBO) i.d.F. v. 21.8.1969
(GVBl. S. 263), der Verordnung über die bauliche Nutzung der Grund-
stücke (BauNVO) i.d.F. vom 26.11.1968 (BGBl. I S. 1237) (ber. BGBl.
I 1969 S. 11) und der Verordnung über Festsetzungen im Bebauungs-
plan vom 22.6.1961 (GVBl. S. 161) diesen Bebauungsplan als
S a t z u n g .

FESTSETZUNGEN

1.  Geltungsbereich
2. Verkehrs- und Grünflächen
 Straßenverkehrsflächen einschl. der Fußwege
Straßen- und Grünflächenbegrenzungslinien
bestehenbleibend festzusetzend aufzuhebend
 öffentliche Grünfläche
3. Überbaubare Grundstücksflächen
Baugrenzen
bestehenbleibend festzusetzend aufzuhebend
z.B. +14 - Maßangabe in Metern
4. Alle übrigen Festsetzungen und Hinweise des Bebauungsplanes Nr. 19,
bestehend aus Blatt 1 und 2, der
 - a) am 14.12.1967 gem. § 10 BBauG als Satzung beschlossen,
 - b) mit Entschließung der Regierung von Oberbayern am 29.7.68
Nr. 11 2 g - IV B 7 - 6102 GAP 5 - 16 (Gem. § 11 BBauG)
genehmigt und
 - c) ab 28.8.1968 rechtskräftig ist,
bleiben bestehen.

Der Entwurf des Bebauungsplanes wurde mit der Begründung gemäß § 2
Abs. 6 BBauG vom 22. II. 71 bis 23. II. 71 im Rathaus, Zimmer 72,
öffentlich ausgelegt.

Garmisch-Partenkirchen, 22. II. 71

(Schump) 1. Bürgermeister

Der Markt Garmisch-Partenkirchen hat mit Beschluß des Marktgemein-
derates vom 15. IV. 71 den Bebauungsplan gemäß § 10 BBauG als Satzung
beschlossen.

Garmisch-Partenkirchen, 22. IV. 71

(Schump) 1. Bürgermeister

Die Regierung von Oberbayern hat den Bebauungsplan mit Entschließung
vom 6.8.1971 Nr. 102c-107-6102 GAP 5-9 gemäß § 11 BBauG genehmigt.

Garmisch-Partenkirchen, 19. VIII. 71


(Schump) 1. Bürgermeister


Der genehmigte Bebauungsplan wurde mit Begründung vom 25. VII. 71 bis
-8. IX. 71 gemäß § 12 Satz 1 BBauG öffentlich ausgelegt. Die Gene-
hmigung und die Auslegung sind am 25. VII. 71 ortsüblich bekanntgemacht
worden. Der Bebauungsplan ist danach § 12 Satz 3 BBauG rechtsver-
bindlich.

Garmisch-Partenkirchen, 13. IX. 71

(Schump) 1. Bürgermeister



Aufstellung - Änderung
Begründung - Aufhebung
genehmigt mit RE vom 6. Aug. 1971
Nr. 102c-107-6102 GAP 5-9
Regierung von Oberbayern
i.A. 

Planfertiger:
Markt
Garmisch-Partenkirchen, 17. 12. 1970
Bauamt
i.A. 

Weilheim, 25. Januar 1966
Vermessungsamt

