















10. Die Geschosßzahlen sind zwingend festgesetzt

11.		öffentliche Verkehrsfläche
12.		einzuhaltende Firstrichtung
13.		Flächen für Gemeinschaftsgaragen
14.		Flächen für Stellplätze
15.		Abgrenzung unterschiedlicher Nutzung
16.	Dachform:	Satteldach
17.	Dachneigung:	18 - 24 °
18.	Sockelhöhe:	max. 0,45 m

B) HINWEISE

1.  Parkflächen
2.  bestehende Grundstücksgrenzen
3.  Grundstücksgrenzen die entfallen sollen
4. 1471 Flurstücknummern
5.  vorhandene Wohngebäude (vermessen)
6.  vorhandene Wohngebäude noch nicht vermessen
7.  vorhandene Nebengebäude
8.  vorhandene Wohngebäude bzw. Nebengebäude außerhalb der überbaubaren Flächen, die zur Durchführung der Planung bei weiterer baulicher Nutzung der Grundstücke abgebrochen werden müssen
9.  14  Breite der öffentlichen Verkehrsflächen bzw. Tiefe der überbaubaren Flächen

Der Entwurf des Bebauungsplanes wurde mit der Begründung
gemäß § 2 Abs. 6 BBauG vom 24. I. 69 bis 24. II. 69
im Rathaus, Zimmer 72, öffentlich ausgestellt.

Garmisch-Partenkirchen, 28.

Der Markt Garmisch-Partenkirchen hat mit Beschluß des Markt-
gemeinderates vom **6. VI. 69** den Bebauungsplan gemäß § 10
BBauG als Satzung beschlossen.

Garmisch-Partenkirchen, 28/

Die Regierung von Oberbayern hat den Bebauungsplan mit EntschlieÙung vom 19.9.1969 Nr. 11/2 g-E 8 7-6102 GAP 5-15 gemäß § 11 BBauG genehmigt.

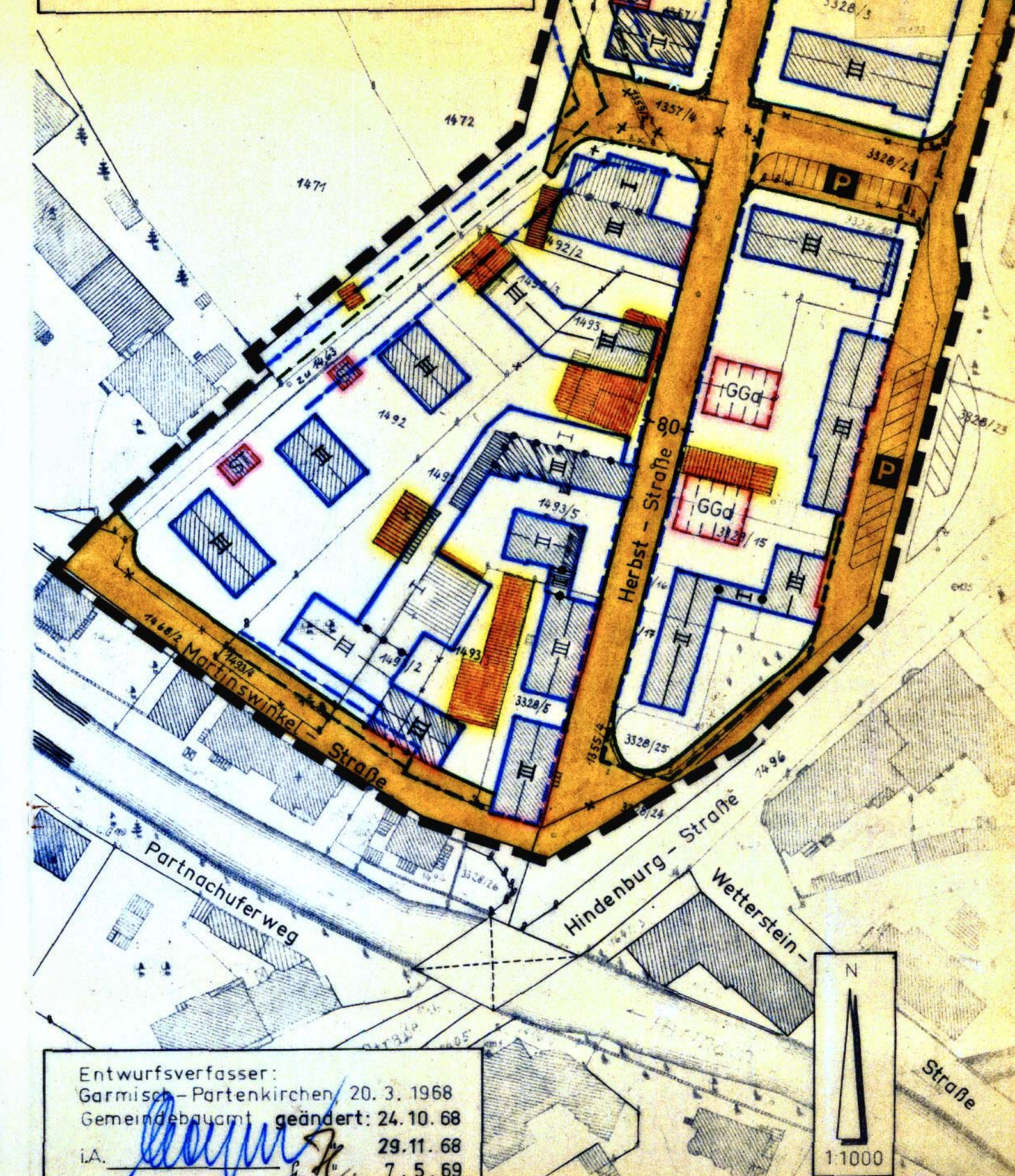
Garmisch-Partenkirchen.

Der genehmigte Bebauungsplan wurde mit Begründung vom - 8. X. 69 bis 22. X. 69 gemäß § 12 Satz 1 BBauG öffentlich ausgelegt. Die Genehmigung und die Auslegung sind am - 8. X. 69 ortsüblich bekanntgemacht worden. Der Bebauungsplan ist damit nach § 12 Satz 3 BBauG rechtsverbindlich.

Garmisch-Partenkirchen,

Aufstellung - Änderung
Ergänzung - Aufhebung
genehmigt mit RE vom 8. Okt. 1960
Nr. U 2 g - U 37 - 6102 Jap 5 - W
Regierung von Oberbayern

MARKT
GARMISCH-PARTENKIRCHEN
BEBAUUNGSPLAN NR. 36
GEMARKUNG PARTENKIRCHEN



Entwurfsverfasser:
Garmisch-Partenkirchen 20. 3. 1968
Gemeindebauamt geändert: 24. 10. 68
i.A. [Signature] 29. 11. 68
7. 5. 69