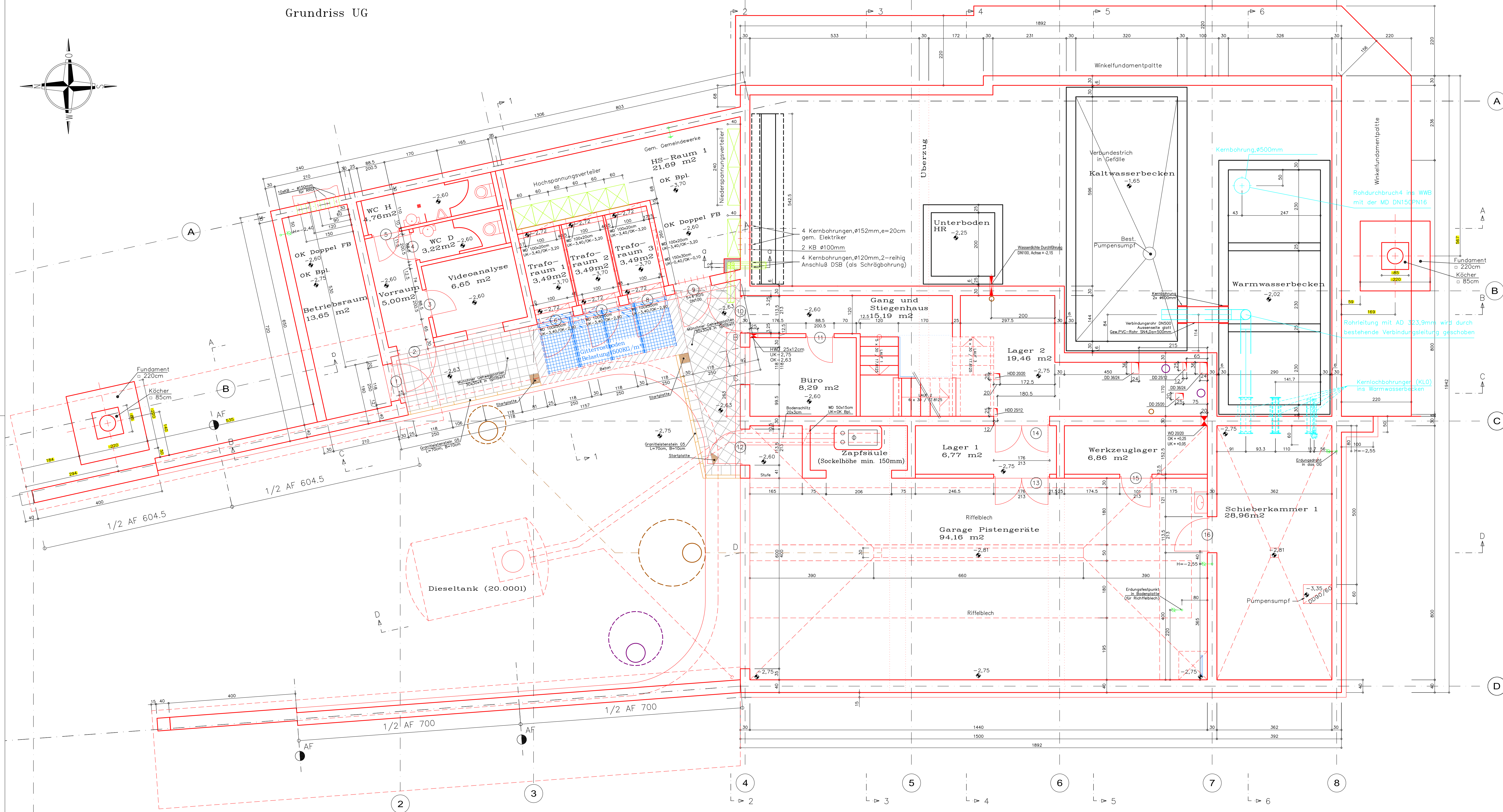

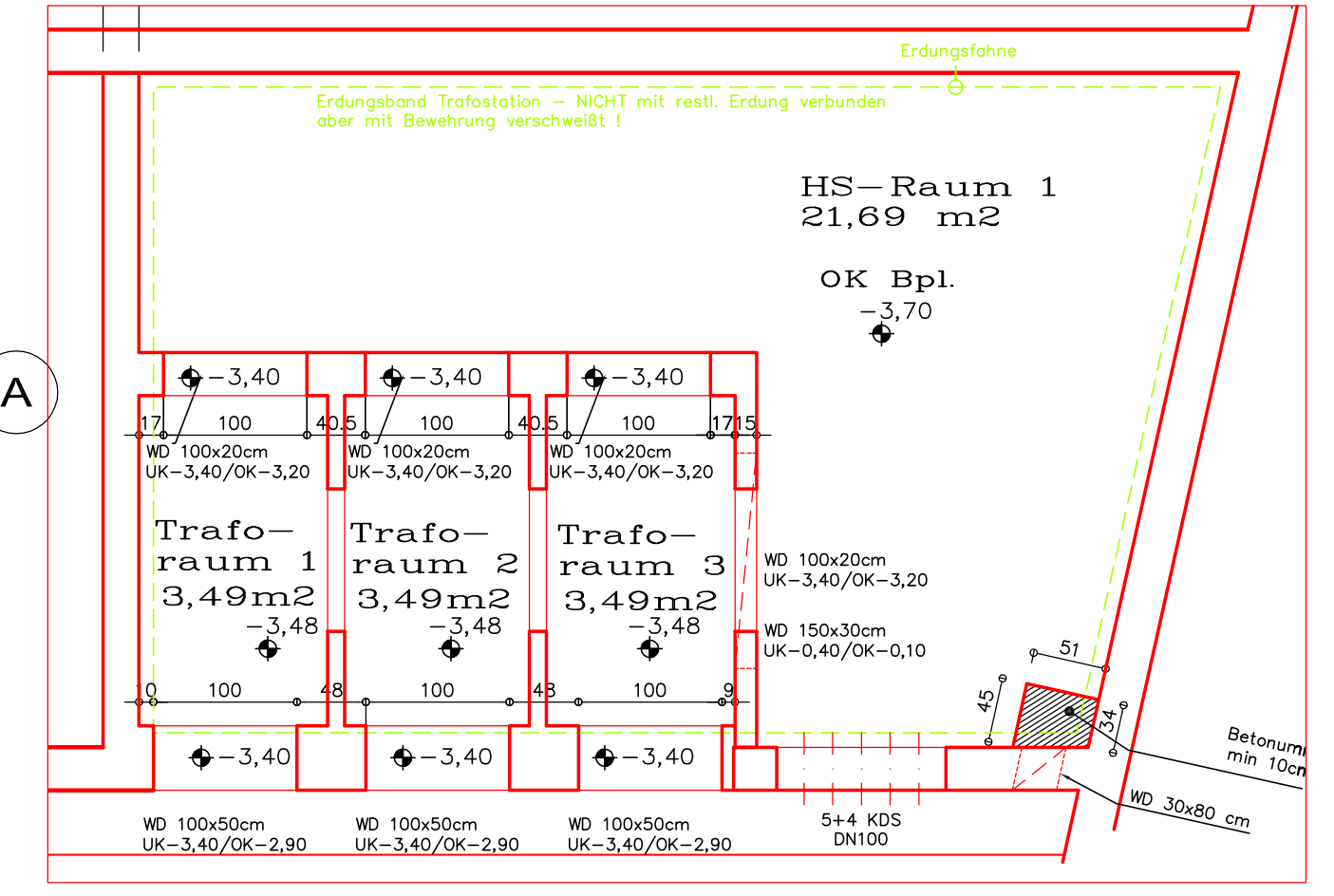


Grundriss UG



Ausschnitt Traforäume auf Ebene -3,30



- Legende:**
- = Abbruch
 - = Beton/STB Bestand
 - = Beton/STB NEU
 - = Drainbau
 - = Kanal
 - = Wasserleitung (Trinkwasser)
 - = Überlaufleitung (Kanal mit unbelasteten Wasser)
 - = Rohrleitungen Anlagenbau
 - = Kabeltrassen
 - = Gasleitungen
 - = Stahlteile
 - = Überschüttung
 - = Weg Bestand

Markt Garmisch-Partenkirchen
Rathausplatz 1
D - 82467 Garmisch-Partenkirchen

Betriebsgebäude

Gemeinde: Garmisch-Partenkirchen
Landkreis: Garmisch-Partenkirchen

±0,00 = 749,26 m.ü.NN

PLANTITEL		Status:
Hauptpumpstation: Grundriss Untergeschoß		Planusfertigung:
Datell Name: PUMPSTATION	Bearbeiter: Ing. Knob	
Plan Nr.: 957A.28AF-1.10	gezeichnet: Knofler	Datum: 21.10.2010

Hinweis:
Kernbohrungen und nachträgliche Durchbrüche müssen vom Statiker schriftlich freigegeben werden !!
Ohne dessen Zustimmung dürfen Kernbohrungen und Durchbrüche nicht ausgeführt werden !!